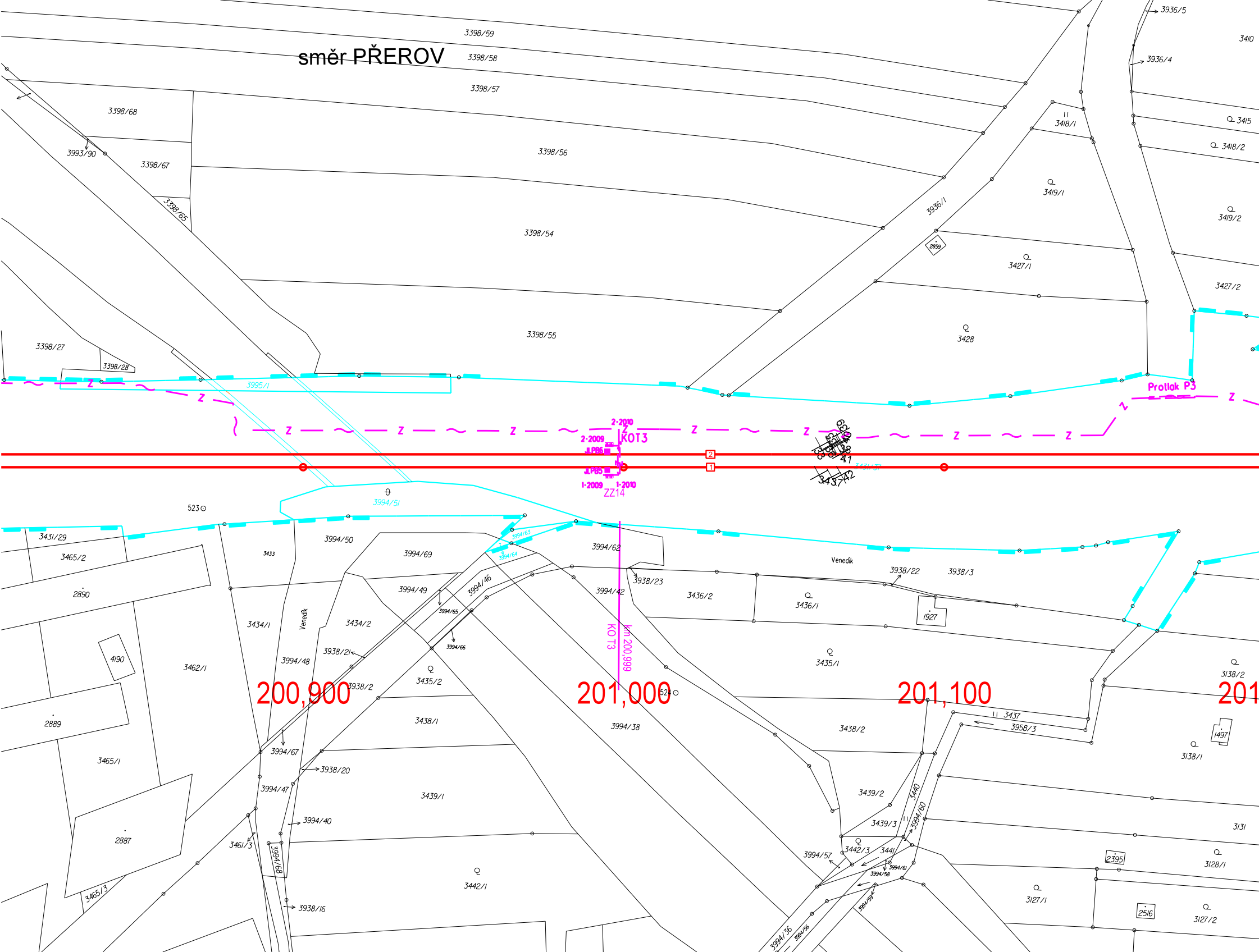
směr PŘEROV
3398/59
3398/58
3398/57
3398/68
3993/90
3398/67
3398/65
3398/56
3398/54
3398/55
3398/27
3398/28
3995/1
3936/5
3936/4
3410
3418/1
3415
3418/2
3936/1
3419/1
3419/2
2859
3427/1
3427/2
3428
Prollak P3
2-2010
2-2009
KOT3
JLPB6
JLPB5
1-2009
1-2010
ZZ14
2
1
3431/37
3437
42
41
3994/51
523
3431/29
3465/2
3433
3994/50
3994/69
3994/63
3994/64
3994/62
Venedik
3938/22
3938/3
2890
3994/49
3994/46
3994/42
3938/23
3436/2
3436/1
1927
3434/1
Venedik
3434/2
3994/65
3994/66
KO T3
km 200,999
4190
3462/1
3994/48
3938/21
3435/2
3435/1
3138/2
200,900
201,000
201,100
201
3938/2
524
2889
3438/1
3994/38
3438/2
3437
3958/3
1497
3138/1
3465/1
3994/67
3938/20
3439/1
3439/2
3440
3994/60
3131
3994/47
3994/40
3439/3
2887
3461/3
3994/68
3994/57
3442/3
3441
3994/61
3994/58
2395
3128/1
3442/1
3127/1
3465/3
3938/16
3994/59
3994/36
3994/56
2516
3127/2

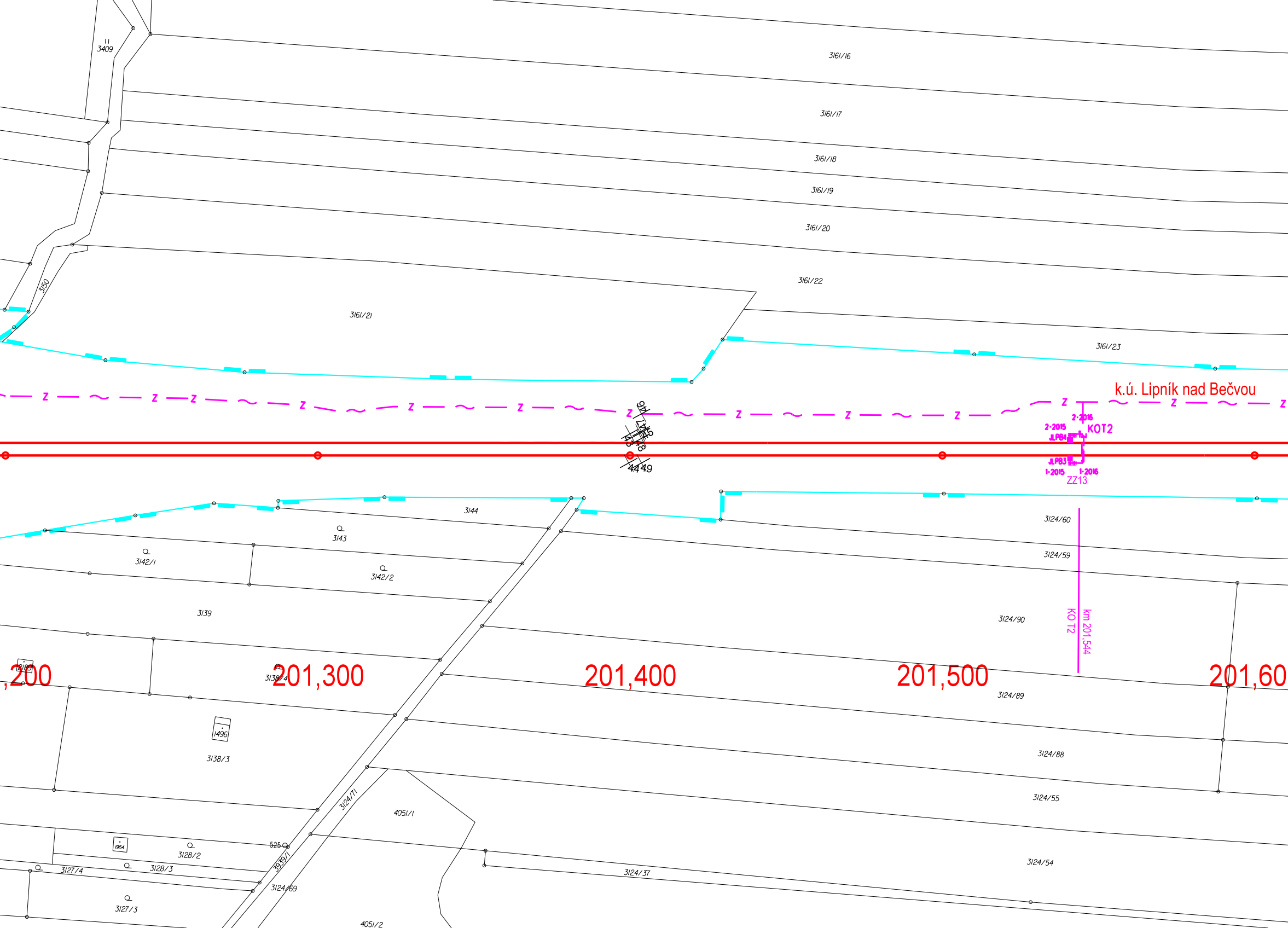
3409
3161/16
3161/17
3161/18
3161/19
3161/20
3161/22
3150
3161/21
3161/23
k.ú. Lipník nad Bečvou
46
47
45
43
48
44
49
2-2016
2-2015
KOT2
JLPB4
JLPB3
1-2015
1-2016
ZZ13
3144
3143
3124/60
3142/1
3142/2
3124/59
3139
3124/90
KO T2
km 201,544
,200
201,300
201,400
201,500
201,60
3138/4
1185
1496
3124/89
3138/3
3124/88
3124/71
4051/1
3124/55
525
1954
3128/2
3939/1
3124/54
3127/4
3128/3
3124/37
3124/69
3127/3
4051/2

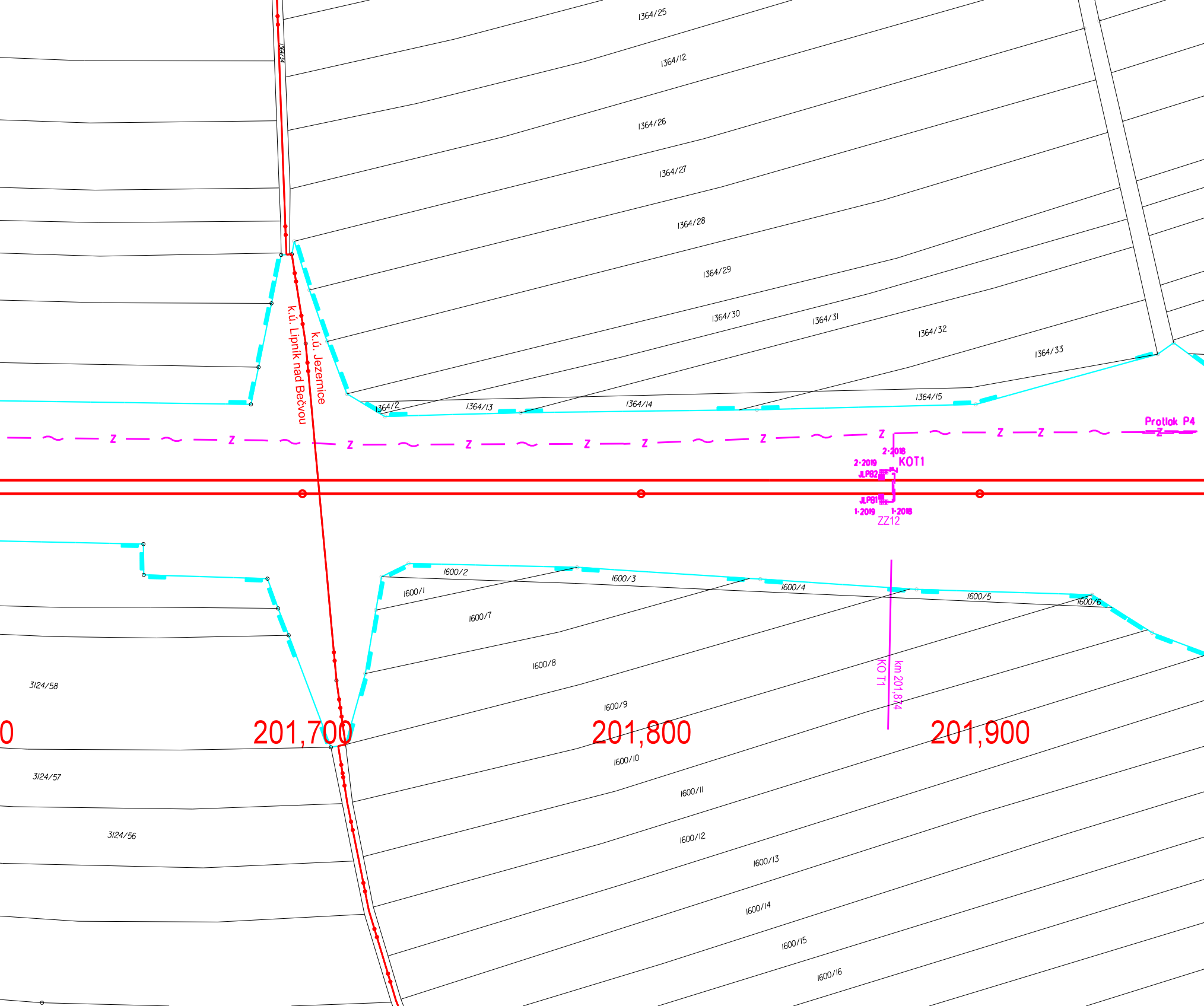
1364/25
1364/34
1364/12
1364/26
1364/27
1364/28
1364/29
1364/30
1364/31
1364/32
1364/33
1364/2
1364/13
1364/14
1364/15
k.ú. Jezernice
k.ú. Lipník nad Bečvou
Protlak P4
Z
2-2018
2-2019
KOT1
JLPB2
JLPB1
1-2019
1-2018
ZZ12
1600/2
1600/1
1600/3
1600/4
1600/5
1600/6
1600/7
1600/8
1600/9
1600/10
1600/11
1600/12
1600/13
1600/14
1600/15
1600/16
3124/58
3124/57
3124/56
KOT1
km 201,874
0
201,700
201,800
201,900

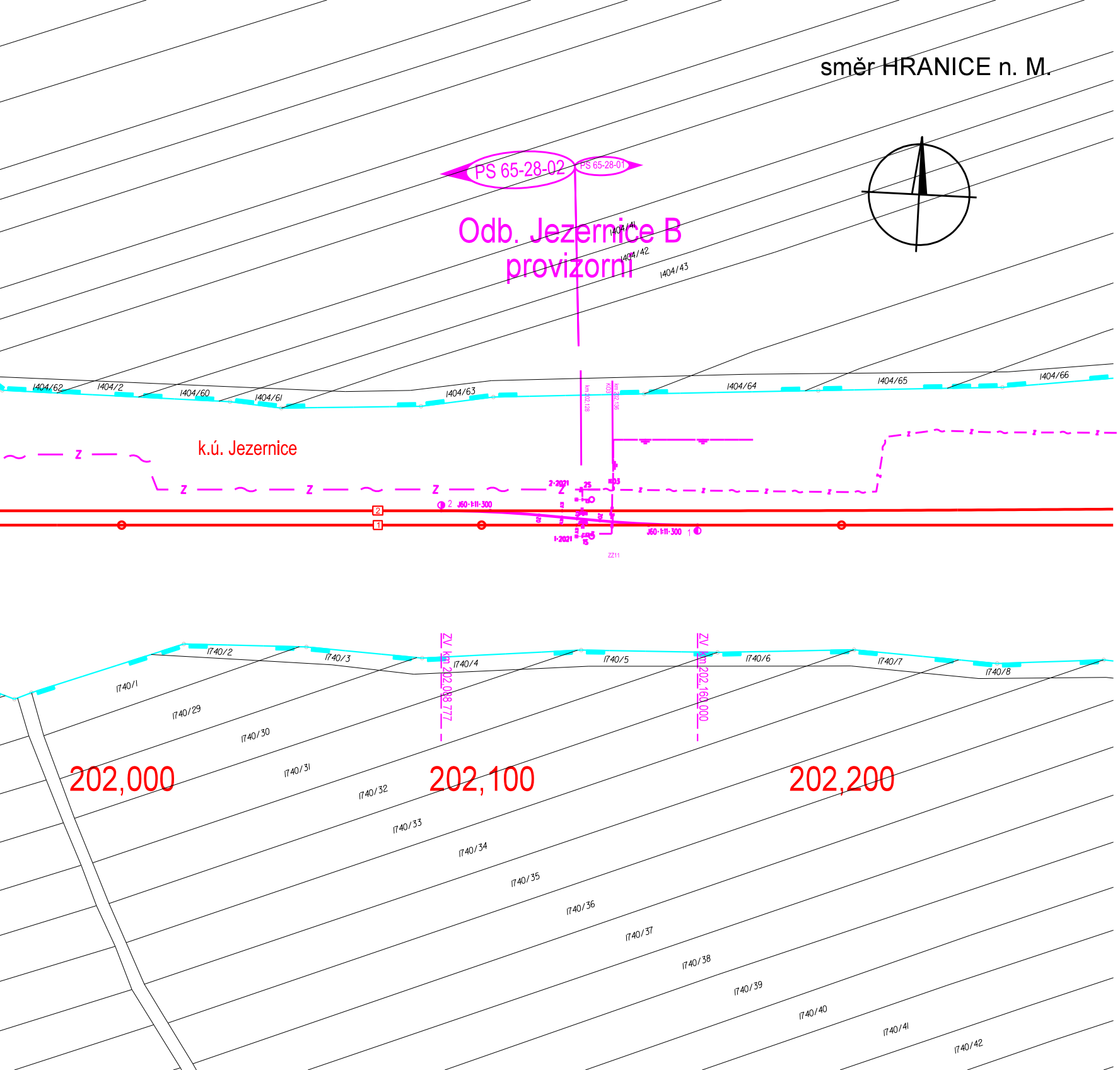
směr HRANICE n. M.
PS 65-28-02
PS 65-28-01
Odb. Jezernice B
provizorní
1404/41
1404/42
1404/43
1404/62
1404/2
1404/60
1404/61
1404/63
1404/64
1404/65
1404/66
km 202,128
KO3
km 202,136
k.ú. Jezernice
z
2·2021
25
KO3
2
J60·1:11·300
20
1·2021
15
J60·1:11·300
1
ZZ11
1740/1
1740/2
1740/3
1740/4
1740/5
1740/6
1740/7
1740/8
ZV km 202,088,777
ZV km 202,160,000
1740/29
1740/30
1740/31
1740/32
1740/33
1740/34
1740/35
1740/36
1740/37
1740/38
1740/39
1740/40
1740/41
1740/42
202,000
202,100
202,200

LEGENDA:

~ — z — Nová společná kabelová

— z — z — Nová kabelová trasa zab

SOUŘADNICOVÝ SYSTÉM S-JTSK
VÝŠKOVÝ SYSTÉM Bpv
PRO VYTYČENÍ BUDE POUŽITA PLAT
PŘESNOST VYTYČENÍ DLE ČSN 7304

POZNÁMKA:
Seznam souřadnic vytyčovaných bodů viz
Vytyčované body společné kabelové trasy

trasa zab. zař. a sděl. zař.
. zař.

NÁ A OVĚŘENÁ VYTYČOVACÍ SÍŤ STAVBY
20-1 a 730420-2

z.příloha č. 113
viz. PS 65-28-02, část A

SPRÁVA ŽELEZNIC

sfdi
STÁTNÍ FOND DOPRAVNÍ INFRASTRUKTURY

			ČÍSLO SOUPRAVY:
	08/2022	VÝHRADNÍ PROVOZ ETCS	
		PO PŘIPOMÍNKOVÉM ŘÍZENÍ	
REVIZE Č.	DATUM	ZMĚNA	

MCO MORAVIA CONSULT Olomouc a.s.
LEGIONÁŘSKÁ 1085/8 , 779 00 Olomouc
tel.: +420 585 570 444
IDS: kjee9md
e-mail: moravia@moravia.cz
http://www.moravia.cz

OBJEDNATEL	**Správa železnic, státní organizace** Stavební správa východ, Nerudova 1, 772 58 Olomouc		
ZHOTOVITEL	Signal Projekt s.r.o.,Vídeňská 55, 639 00 Brno **Pracoviště Olomouc, Sladkovského 2, 772 00 Olomouc**	**tel.: 585 153 034** **www.signalprojekt.cz**	
HLAVNÍ INŽENÝR PROJEKTU	ING. LADISLAV DORAZIL	VEDOUCÍ TÝMU ING. PAVEL KUČERA	
ODPOVĚDNÝ PROJ. OBJ., PS	NAVRHL, VYPRACOVAL	KONTROLOVAL	
Radim Křenek	Radim Křenek	Ing. Miroslav Švorčík	
KRAJ: OLOMOUCKÝ	POVĚŘENÝ OÚ: LIPNÍK n.B., HRANICE	OBEC: JEZERNICE	

"Lipník n.B. - Drahotuše, BC" PS 65-28-02 Lipník na d Bečvou - Jezernice, TZZ část A, definitivní zab. zařízení	ZAK. ČÍSLO MCO	18 - 047 - 235- XX
	ÚČEL	DSP
	DATUM	08/2022
	FORMÁT	9 x A4
	MĚŘÍTKO	1:1000
Vytyčovací výkres km 200,900 - 202,200	ČÁST D.1.1.2	POŘ.Č. 0112